

Шуфранько
Від 21.12.23
де конфаблює
продовжує



ДЕПАРТАМЕНТ ЕКОЛОГІЇ ТА ПРИРОДНИХ РЕСУРСІВ
КИЇВСЬКОЇ ОБЛАСНОЇ ДЕРЖАВНОЇ АДМІНІСТРАЦІЇ
КИЇВСЬКОЇ ОБЛАСНОЇ ВІЙСЬКОВОЇ АДМІНІСТРАЦІЇ

вул. Басейна, 1/2А, м. Київ, 01004; тел. (044) 279-01-58; fax (044) 234-96-15; ел.пошта: dep_eco@koda.gov.ua; Код ЄДРПОУ 38750794

від _____ 20__ р. № _____

На № _____ від _____ 20__ р.

Управління містобудування та
архітектури Білоцерківської
міської ради

Департамент екології та природних ресурсів Київської обласної державної адміністрації (далі – Департамент) опрацювавши лист Управління містобудування та архітектури Білоцерківської міської ради від 17.11.2023 №1693/01-07 щодо надання зауважень і пропозицій до звіту про стратегічну екологічну оцінку та проекту документа державного планування «Внесення змін до генерального плану міста Біла Церква та плану зонування території міста Біла Церква Київської області» (за вхідним від 21.11.2023 №28-02.2-09-3678/2023) відповідно до вимог Закону України «Про стратегічну екологічну оцінку» (далі – Закон) та повідомляє наступне.


Забезпечити максимальне збереження існуючих зелених насаджень, дотримання санітарно-захисних зон від очисних споруд каналізаційних стоків, свердловин, кладовищ, тощо.

За даними сайту <https://emerald.eea.europa.eu/> Генеральний план території частково накладається на територію Смарагдової мережі України.

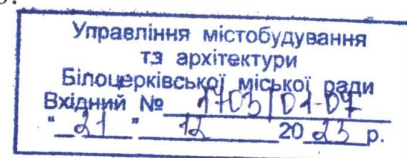
Відповідно до частини першої та другої статті 27 Закону України «Про рослинний світ» підприємства, установи, організації та громадяни, діяльність яких пов'язана з розміщенням, проектуванням, реконструкцією, забудовою населених пунктів, підприємств, споруд та інших об'єктів, а також введенням їх в експлуатацію, повинні передбачати і здійснювати заходи щодо збереження умов місцезростання об'єктів рослинного світу.

Будівництво, введення в експлуатацію підприємств, споруд та інших об'єктів і застосування технологій, що викликають порушення стану та умов місцезростання об'єктів рослинного світу, засмічення, а також забруднення хімічними та іншими токсичними речовинами територій, зайнятих ними, забороняється.

При здійсненні будівельних робіт відповідно до ст. 48 Закону України «Про охорону земель» забезпечити заходи щодо:



Департамент екології та природних ресурсів Київської
обласної державної адміністрації
№3723-28.06.2-2023 від 20.12.2023
КЕПІ МОРОЗОВ В. ЛІ. 20.12.2023
5E984D526F82F38F040000005B6916019BB87304
Сертифікат дійсний з 02.10.2023 до 01.10.2024 23:59



- максимального збереження площі земельних ділянок з ґрунтовим і рослинним покривом;

- зняття та складування у визначених місцях родючого шару ґрунту з наступним використанням його для поліпшення малопродуктивних угідь, рекультивації земель та благоустрою населених пунктів і промислових зон;

- недопущення порушення гідрологічного режиму земельних ділянок;

- дотримання екологічних вимог, установлених законодавством України, при проектуванні, розміщенні та будівництві об'єктів.

Забезпечити дотримання розмірів та обмежень, які стосуються водоохоронних зон та прибережно-захисних смуг водних об'єктів (ст. 87-89 Водного кодексу України і ст. 60-61 Земельного кодексу України).

Забезпечити дотримання вимог ст. 80 Водного кодексу України, згідно якої забороняється надавати земельні ділянки у заплавах річок під будь-яке будівництво (крім гідротехнічних, гідрометричних та лінійних споруд), а також для садівництва та городництва.

Визначити замовника, відповідальним за здійснення моніторингу наслідків виконання документа державного планування для довкілля, у тому числі і для здоров'я населення.

Додатково повідомляємо, що згідно статті 3 Закону України «Про оцінку впливу на довкілля» здійснення оцінки впливу на довкілля є обов'язковим у процесі прийняття рішень про провадження планованої діяльності, визначеної частинами другою і третьою цієї статті. Така планована діяльність підлягає оцінці впливу на довкілля до прийняття рішення про провадження планованої діяльності. Частиною четвертою статті 3 зазначеного Закону заборонено розпочинати провадження планованої діяльності, визначеної частинами другою і третьою цієї статті, без оцінки впливу на довкілля та отримання рішення про провадження планованої діяльності.

З метою уникнення порушень порядку здійснення процедури відповідно до Закону України «Про стратегічну екологічну оцінку» наголошуємо, що замовник:

- протягом п'яти робочих днів з дня затвердження документа державного планування розміщує на своєму офіційному веб-сайті (крім інформації, яка відповідно до закону становить державну таємницю або належить до інформації з обмеженим доступом), рішення про його затвердження, заходи, передбачені для здійснення моніторингу наслідків виконання документа державного планування, і письмово повідомляє про це Міністерство захисту довкілля та природних ресурсів України;

- у межах компетенції (замовник) здійснює моніторинг наслідків виконання документа державного планування для довкілля, у тому числі для здоров'я населення, один раз на рік оприлюднює його результати на своєму офіційному веб-сайті у мережі Інтернет та у разі виявлення не передбачених звітом про стратегічну екологічну оцінку негативних наслідків для довкілля, у тому числі для здоров'я населення, вживає заходів для їх усунення.

Відповідальність за порушення у сфері стратегічної екологічної оцінки визначена статтею 18 Закону, а також зазначаємо, що порушення процедури стратегічної екологічної оцінки є підставою для скасування рішень органів державної влади та органів місцевого самоврядування про затвердження документів державного планування, визнання документів державного планування недійсними (стаття 19 Закону).

Т.в.о. директора департаменту

Володимир МОРОЗОВ



**ДЕПАРТАМЕНТ ОХОРОНИ ЗДОРОВ'Я
КИЇВСЬКОЇ ОБЛАСНОЇ ДЕРЖАВНОЇ АДМІНІСТРАЦІЇ**

вул. Січових Стрільців, 45, м. Київ, 04053, тел. (044) 484-17-57; факс (044) 484-17-58

E-mail: doz.koda@ukr.net Код ЄДРПОУ 02012898

№ _____

На № _____ від _____

**Управління містобудування та
архітектури Білоцерківської
міської ради Київської області**

Департаментом охорони здоров'я Київської обласної державної адміністрації (далі – Департамент), опрацьовано повідомлення Управління містобудування та архітектури Білоцерківської міської ради Київської області від 17.11.2023 року № 1696/01-06 стосовно надання пропозицій до звіту про стратегічну екологічну оцінку проекту.

Повідомляємо, що з урахуванням вимог статей 8, 10 Закону України «Про стратегічну екологічну оцінку» в Департаменті відсутні зауваження до звіту про стратегічну екологічну оцінку «Генеральний план м. Біла Церква, План зонування території (зонінг) м.Біла Церква».

Крім того, при реалізації проекту документа державного планування пропонуємо врахувати наслідки, що потенційно можуть вплинути на стан довкілля, у тому числі здоров'я населення.

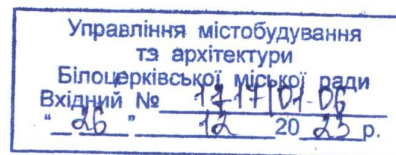
Т.в.о. директора

Любов КРИКЛИВЕЦЬ

Олена Іванова 067 577 88 34



Департамент охорони здоров'я Київської обласної державної адміністрації
№33/4712-2023 від 30.11.2023
КЕП: КРИКЛИВЕЦЬ Л. Г. 30.11.2023
5E984D526F82F38F040000018051B015EF28604
Сертифікат дійсний з 29.10.2023 до 28.10.2024 23:59



*Митрополіто
Митрополіт
наше святе
рідобчелкан
для Белая Церква*



Паперова копія
електронного
документа

**МІНІСТЕРСТВО ЗАХИСТУ ДОВКІЛЛЯ ТА ПРИРОДНИХ РЕСУРСІВ УКРАЇНИ
(МІНДОВКІЛЛЯ)**

вул. Митрополита Василя Липківського, 35, м. Київ, 03035, тел.: (044) 206-31-00, (044) 206-31-15,
факс: (044) 206-31-07, E-mail: info@merp.gov.ua, ідентифікаційний код 43672853

На № 1695/01-06 від 17.11.2023

**Виконавчий комітет
Білоцерківської міської ради**

Про стратегічну екологічну оцінку

Міністерство захисту довкілля та природних ресурсів України щодо проведення консультацій з органами виконавчої влади у процесі стратегічної екологічної оцінки проекту документа державного планування «Внесення змін до генерального плану міста Біла Церква та плану зонування території міста Біла Церква» (далі – Проект) інформує про порушення вимог Закону України «Про стратегічну екологічну оцінку» (далі – Закон).

Виконавчим комітетом Білоцерківської міської ради надіслано матеріали Проекту, відповідно до вимог частини першої статті 13 Закону (в редакції до набрання чинності змінами, внесеними Законом України «Про внесення змін до деяких законів України щодо порядку здійснення стратегічної екологічної оцінки» від 03.11.2022 № 2717-IX), згідно якої замовник подає до Міндовкілля проект документа державного планування, звіт про стратегічну екологічну оцінку та повідомлення про оприлюднення цих документів (на паперових носіях та в електронному вигляді).

Відповідно до вимог пункту 5.5 ДБН Б.1.1-15:2012 «Склад та зміст генерального плану населеного пункту», згідно якого розроблено Проект, у складі графічних матеріалів генерального плану населеного пункту мають бути:

- схема розташування населеного пункту в системі розселення;
- план існуючого використання території;
- схема існуючих планувальних обмежень;
- модель перспективного розвитку населеного пункту;
- генеральний план (основне креслення);
- схема проектних планувальних обмежень;
- схема вулично-дорожньої мережі, міського (сільського) та зовнішнього транспорту;
- схема інженерного обладнання території;



UB
Міндовкілля
№25/5-21/19741-23 від 20.12.2023
КЕП: Крамаренко О. В. 20.12.2023 18:09
26B2648ADD3032E1040000009AA43400B50DA900
Сертифікат дійсний з 21.09.2022 00:00 до 20.09.2024 23:59

Управління містобудування
та архітектури
Білоцерківської міської ради
Вхідний № 1718/01-06
" 26 " 12 20 23 р.

схема інженерної підготовки та захисту території;
схеми «Інженерно-технічні заходи цивільного захисту (цивільної оборони)» на мирний час;
інші схеми.

Проте до Міндовкілля надіслано не повний комплект графічних матеріалів Проекту, зокрема, не надано графічний матеріал «Схема проектних планувальних обмежень» генерального плану міста Біла Церква, що не відповідає вимогам ДБН Б.1.1-15:2012 «Склад та зміст генерального плану населеного пункту» та не дозволяє повноцінно опрацювати матеріали Проекту.

Інформуємо, що Міндовкілля забезпечить проведення консультацій у процесі стратегічної екологічної оцінки Проекту у разі усунення зазначеного порушення та надходження необхідних документів (у повному обсязі), поданих відповідно до вимог Закону.

Заступник Міністра



Олена КРАМАРЕНКО



СЕР 1585/01-12

**МІНІСТЕРСТВО ЗАХИСТУ ДОВКІЛЛЯ ТА ПРИРОДНИХ РЕСУРСІВ УКРАЇНИ
(МІНДОВКІЛЛЯ)**

вул. Митрополита Василя Липківського, 35, м. Київ, 03035, тел.: (044) 206-31-00, (044) 206-31-15,
факс: (044) 206-31-07, E-mail: info@merg.gov.ua, ідентифікаційний код 43672853

На № 52/01-06 від 17.01.2024

**Виконавчий комітет
Білоцерківської міської ради**

Про стратегічну екологічну оцінку

Міністерство захисту довкілля та природних ресурсів України розглянуло проєкт документа державного планування «Внесення змін до генерального плану міста Біла Церква та плану зонування території міста Біла Церква» (далі – Проєкт), розділ «Охорона навколишнього природного середовища», що є звітом про стратегічну екологічну оцінку (далі – Звіт) та надає наступні зауваження і пропозиції.

Проєктом (розділ «Основні показники») передбачено збільшення площі населеного пункту на 4865,0 га (з 3368,0 га до 8233,0 га). Виходячи з графічних матеріалів Проєкту, розширення меж населеного пункту передбачається, зокрема, за рахунок територій під зеленими насадженнями, територій сільськогосподарського призначення, водних об'єктів та ін.

З огляду на вищенаведене в матеріалах Проєкту має бути забезпечено врахування та дотримання вимог:

підпункту 14.2.1 ДБН Б.2.2-12:2019 «Планування та забудова територій» (далі – ДБН Б.2.2-12:2019), згідно з яким території для будівництва нових і розвитку існуючих населених пунктів слід передбачати на землях, не придатних для сільськогосподарського використання, або на малоцінних землях, а також поза межами лісових, рекреаційних і курортно-оздоровчих територій і територій природно-заповідного фонду;

статті 48 Закону України «Про охорону земель», згідно з якою при здійсненні містобудівної діяльності необхідно передбачити заходи щодо:

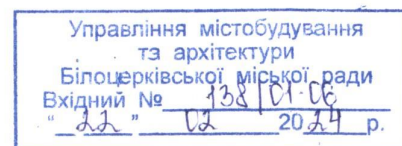
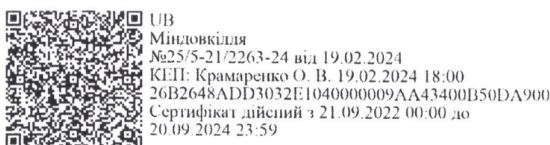
максимального збереження площі земельних ділянок з ґрунтовим і рослинним покривом;

недопущення порушення гідрологічного режиму земельних ділянок;

дотримання екологічних вимог, установлених законодавством України, при проектуванні, розміщенні та будівництві об'єктів та ін.;

пункту 12.2 ДБН Б.2.2-12:2019 вертикальне планування території слід виконувати з урахуванням таких основних вимог:

збереження існуючого ландшафту;



збереження ґрунтів і деревних насаджень;
відведення поверхневих вод зі швидкостями, які виключають ерозію ґрунтів;
мінімального обсягу земляних робіт.

Стосовно природоохоронних територій та об'єктів у Проекті та Звіті пропонується забезпечити урахування вимог Закону України «Про природно-заповідний фонд України» щодо існуючих територій та об'єктів природно-заповідного фону та охоронних зон територій та об'єктів природно-заповідного фону.

Рекомендуємо забезпечити урахування вимог статті 55 Закону України «Про природно-заповідний фонд України» щодо резервування цінних для заповідання територій та об'єктів. Зокрема, території, що резервуються з метою наступного заповідання, залишаються у віданні їх землевласників та землекористувачів і використовуються за цільовим призначенням із додержанням особливих вимог охорони навколишнього природного середовища та обмежень, що визначаються рішенням про резервування. Провадження на таких територіях діяльності, що призводить до зміни угідь, на земельних ділянках усіх категорій земель (боліт, степів, сіножатей, пасовищ, земельних лісових ділянок) забороняється.

Серед іншого, рекомендуємо в Проекті та Звіті врахувати вимоги:

статті 27 Закону України «Про рослинний світ», згідно якої підприємства, установи, організації та громадяни, діяльність яких пов'язана з розміщенням, проектуванням, реконструкцією, забудовою населених пунктів, підприємств, споруд та інших об'єктів, а також введенням їх в експлуатацію, повинні передбачати і здійснювати заходи щодо збереження умов місцезростання об'єктів рослинного світу. Будівництво, введення в експлуатацію підприємств, споруд та інших об'єктів і застосування технологій, що викликають порушення стану та умов місцезростання об'єктів рослинного світу, засмічення, а також забруднення хімічними та іншими токсичними речовинами територій, зайнятих ними, забороняється;

статті 51 Закону України «Про охорону навколишнього природного середовища», згідно якої при проектуванні, розміщенні, будівництві, введенні в дію нових і реконструкції діючих підприємств, споруд та інших об'єктів, удосконаленні існуючих і впровадженні нових технологічних процесів та устаткування, а також в процесі експлуатації цих об'єктів забезпечується екологічна безпека людей, раціональне використання природних ресурсів, додержання нормативів шкідливих впливів на навколишнє природне середовище. При цьому повинні передбачатися вловлювання, утилізація, знешкодження шкідливих речовин або повна їх ліквідація, відновлення та видалення відходів, виконання інших вимог щодо охорони навколишнього природного середовища і здоров'я людей. Підприємства, установи й організації, діяльність яких пов'язана з шкідливим впливом на навколишнє природне середовище, незалежно від часу введення їх у дію повинні бути обладнані

спорудами, устаткуванням і пристроями для очищення викидів і скидів або їх знешкодження, зменшення впливу шкідливих факторів, а також приладами контролю за кількістю і складом забруднюючих речовин та за характеристиками шкідливих факторів.

Згідно з матеріалами Проекту на території м. Біла Церква наявні водні об'єкти.

Тому в Проекті та Звіті мають бути враховані вимоги статті 60 Земельного кодексу України та статті 88 Водного кодексу України, зокрема, щодо нормативної ширини прибережної захисної смуги (далі - ПЗС), яка не повинна необґрунтовано зменшуватися.

У випадку схилів крутизною понад три градуси ширина ПЗС подвоюється, зокрема, для малих річок/струмків та ставків площею менше 3 га складає 50 метрів, для середніх річок, водосховищ на них та ставків площею понад 3 га - складає 100 метрів. Прибережні захисні смуги встановлюються на земельних ділянках всіх категорій земель, крім земель морського і внутрішнього водного транспорту.

Відсутні окремі належні відомості щодо водоохоронних зон водних об'єктів (далі - ВЗ).

При цьому слід взяти до уваги, що:

відповідно до Порядку визначення розмірів і меж водоохоронних зон та режиму ведення господарської діяльності в них (далі – Порядок), затвердженого постановою Кабінету Міністрів України від 08.05.1996 № 486:

«у межах водоохоронних зон виділяються землі прибережних захисних смуг та смуги відведення з особливим режимом їх використання відповідно до статей 88 - 91 Водного кодексу України» (пункт 4), отже ПЗС та смуги відведення відносяться одночасно до ВЗ;

до складу ВЗ обов'язково входять заплава річки, перша надзаплавна тераса, бровки і круті схили берегів, а також прилеглі балки та яри (пункт 3);

зовнішня межа ВЗ визначається:

найбільш віддаленою від водного об'єкта лінією: «затоплення...»; «берегоруїнування, меандрування»; «тимчасового та постійного підтоплення земель»; «ерозійної активності»; «берегових схилів і сильноеродованих земель» (пункт 7);

з урахуванням «лісових насаджень, що найбільшою мірою сприяють охороні вод із зовнішньою межею не менш як 1000 метрів від урізу меженного рівня води», «зони санітарної охорони джерел питного водопостачання» (пункт 8) та ін.

Відповідно до пункту 10 Порядку:

«У межах населених пунктів водоохоронні зони, прибережні захисні смуги та пляжні зони встановлюються згідно з комплексними планами просторового розвитку територій територіальних громад та генеральними планами населених пунктів, а в разі їх відсутності або коли зазначеною містобудівною документацією межі таких смуг не встановлені:...

водоохоронні зони визначаються за проектами землеустрою, зазначеними в пункті 5 цього Порядку.

У разі потреби межі водоохоронних зон, прибережних захисних смуг та пляжних зон можуть визначатися шляхом внесення змін до генеральних планів населених пунктів».

Пропонуємо з урахуванням вищенаведеного опрацювати у Проекті питання встановлення ВЗ, передбачивши віднесення до ВЗ розташованих уздовж та навколо водних об'єктів «територій зелених насаджень загального користування» та інших належних територій, що відповідають пунктам 3, 7, 8 та ін. Порядку.

Звертаємо увагу на необхідність урахування обмежень, регламентованих статтею 80 Водного кодексу України, згідно з якою з метою охорони водності малих річок забороняється:

- змінювати рельєф басейну річки;
- зменшувати природний рослинний покрив і лісистість басейну річки;
- руйнувати русла пересихаючих річок, струмки та водотоки;
- випрямляти русла річок та поглиблювати їх дно нижче природного рівня;
- розорювати заплавні землі та застосовувати на них засоби хімізації;
- надавати земельні ділянки у заплавах річок під будь-яке будівництво (крім гідротехнічних, гідрометричних та лінійних споруд), а також для садівництва та городництва;

- проводити осушувальні меліоративні роботи на заболочених ділянках та урочищах у верхів'ях річок;

- здійснювати інші роботи, що можуть негативно впливати чи впливають на водність річки і якість води в ній.

Вищенаведені вимоги законодавства, серед іншого, мають бути враховані у рамках визначення проектних функціональних зон, переважних (основних) та супутніх видів використання території, режимів та обмежень, а також планування та реалізації заходів з інженерної підготовки та захисту території.

Відомості про обмеження у використанні земель/планувальні обмеження щодо ВЗ та ПЗС повинні бути викладені у відповідності зі статтями 47, 80, 87, 88, 89 та ін. Водного кодексу України та статтями 60, 61 та ін. Земельного кодексу України.

Відповідно до статті 111 Земельного кодексу України обмеження у використанні земель, безпосередньо встановлені законами та прийнятими відповідно до них нормативно-правовими актами, є чинними з моменту набрання чинності нормативно-правовими актами, якими вони були встановлені.

Згідно зі статтею 17 Закону України «Про регулювання містобудівної діяльності» проектні рішення генерального плану населеного пункту повинні включати межі та правові режими всіх режимоутворюючих об'єктів та всіх обмежень у використанні земель (у тому числі обмежень у використанні земель у сфері забудови), встановлених до або під час розроблення проекту

генерального плану (у тому числі межі та правові режими територій і об'єктів природно-заповідного фонду та іншого природоохоронного призначення, оздоровчого, рекреаційного, історико-культурного, лісогосподарського призначення, земель водного фонду, прибережних захисних смуг, водоохоронних зон, пляжних зон, інших охоронних зон, зон санітарної охорони, санітарно-захисних зон і зон особливого режиму використання земель).

У Проекті та Звіті мають бути враховані вимоги Державних санітарних правил планування та забудови населених пунктів (далі – ДСП), затверджених наказом МОЗ від 19.06.1996 № 173, зареєстрованих в Мін'юсті 24.07.1996 за № 379/1404, зокрема, щодо санітарно-захисних зон та озеленення території.

Відповідно до пункту 6.2. ДСП рівень озеленення території житлової забудови повинен бути не менше 40%, промпідприємств - 30%, ділянок шкіл і дитячих дошкільних закладів - 80%, лікарень - не менше 60%.

Мінімальна площа озеленення санітарно-захисної зони в залежності від ширини зони повинна складати: до 300 м - 60%, від 300 до 1000 м - 50% (пункт 5.13 ДСП).

Згідно пункту 6.1 ДСП при проектуванні нових і розширенні існуючих населених пунктів необхідно передбачати рівномірне і безперервне озеленення території з максимальним збереженням і використанням існуючих зелених насаджень. Забороняються нове будівництво, реконструкція, капітальний ремонт та реставрація об'єктів за рахунок території парків, водних акваторій тощо.

З метою зменшення впливу виробничої діяльності на забруднення атмосферного повітря відповідно до пункту 7.6.8 ДБН Б.2.2-12:2019 вздовж межі території виробничої зони, а також для ізоляції окремих виробничих комплексів один від одного належить передбачати улаштування зелених смуг завширшки не менше 5 м.

Відповідно до статті 11 Закону України «Про будівельні норми» застосування будівельних норм або їх окремих положень є обов'язковим для всіх суб'єктів містобудування.

Стосовно рішень Проекту щодо територій кладовищ, серед іншого, має бути забезпечено врахування і дотримання вимог:

Порядку утримання кладовищ та інших місць поховань, затвердженого наказом Держжитлокомунгоспу від 19.11.2003 № 193, зареєстрованим в Мін'юсті 08.09.2004 за № 1113/9712 (пункт 2.6 та ін.), зокрема щодо рівня залягання ґрунтових вод;

ДБН 2.2-1:2008 «Кладовища, крематорії та колумбарії. Норми проектування»;

ДСП, зокрема, щодо санітарно-захисної зони кладовища;

ДСанПіН 2.2.2.028-99 «Гігієнічні вимоги щодо облаштування і утримання кладовищ в населених пунктах України».

У зв'язку з передбачених Проектом рішень щодо управління відходами пропонуємо додатково опрацювати дотримання вимог:

Закону України «Про управління відходами»;

ДБН В.2.4-2-2005 «Полігони твердих побутових відходів. Основні положення проектування», відповідно до якого:

«2.2 Полігони ТПВ розміщують:

1) на землях несільськогосподарського призначення, непридатних для сільського господарства, погіршеної якості, не зайнятих зеленими насадженнями (особливо лісами 1-ї групи);

2) на ділянках, де є можливість вжиття заходів і впровадження інженерних рішень, що виключають забруднення навколишнього природного середовища, розвиток небезпечних геологічних процесів чи інших негативних процесів і явищ;

3) на ділянках, прилеглих до міських територій, якщо вони не включені в житлову забудову відповідно до генерального плану розвитку міста на найближчі 25 років, а також під перспективну забудову;

4) на ділянках, що характеризуються природною захищеністю підземних вод від забруднення;

5) за межами зон можливого впливу на водозабори, поверхневі води, заповідники, курорти тощо;

6) з урахуванням рози вітрів відносно житлової забудови, зон відпочинку й інших місць масового перебування населення за межами санітарно-захисної зони;

7) за межами міст;

8) на відстані, не менше:

15 км від аеропортів;

3 км від межі курортного міста, відкритих водоймищ господарського призначення, об'єктів, які використовуються з культурно-оздоровчою метою, заповідників, місць відпочинку перелітних птахів, морського узбережжя;

1 км від межі міст;

0,5 км від житлової та громадської забудови (санітарно-захисна зона);

0,2 км від сільськогосподарських угідь і від автомобільних та залізничних шляхів загальної мережі;

0,050 км від межі лісу і лісопосадок, не призначених для використання з метою рекреації.

Відстані від зазначених вище об'єктів можуть коригуватися за даними моделювання чи розрахунків впливу полігона ТПВ на навколишнє середовище, з обов'язковим погодженням з місцевими органами екологічного контролю та установами державної санітарно-епідеміологічної служби,

2.3 Розміщення полігонів ТПВ не допускається:

на площах залягання корисних копалин і територіях з гірничими виробками без погодження з органами державного гірничого нагляду;

у небезпечних зонах відвалів породи різних шахт чи збагачувальних фабрик;

у зонах активного карсту;

у зонах розвитку тектонічних розломів, зсувів, селевих потоків, снігових лавин, підтоплення й інших небезпечних геологічних процесів, а також на територіях сезонного затоплення;

у заболочених місцях;

у зонах поповнення і виходу на поверхню підземних вод;

у зонах формування і використання мінеральних вод;

на територіях зон I, II поясу санітарної охорони водозаборів питних і мінеральних вод;

у охоронних зонах водойм;

у зонах санітарної охорони курортів та заповідників;

на землях, зайнятих чи призначених під зайняття лісами, лісопарками, іншими зеленими насадженнями, що виконують захисні функції і є місцями масового відпочинку населення».

Стосовно рішень Проєкту щодо рекультивації порушених земель пропонуємо урахувати, що:

відповідно до статті 54 Закону України «Про землеустрій» з метою здійснення заходів з рекультивації порушених земель розробляються робочі проекти землеустрою;

Правила розроблення робочих проектів землеустрою затверджені постановою Кабінету Міністрів України від 02.02.2022 № 86.

Звертаємо увагу, Закон України «Про відходи», про який згадується у Проєкті та Звіті, 09.07.2023 втратив чинність на підставі Закону України «Про управління відходами», що пропонується врахувати.

Насамкінець нагадуємо, що замовник має забезпечити інформування про затвердження Проєкту відповідно до вимог статті 16 Закону України «Про стратегічну екологічну оцінку».

При цьому відзначаємо обставини, пов'язані з збройною агресією Російської Федерації проти України та введенням воєнного стану, у тому числі обмеження доступу до низки кадастрів та інформаційних систем, включаючи призупинення функціонування Публічної кадастрової карти України.

Заступник Міністра

Олена КРАМАРЕНКО



МІНІСТЕРСТВО ОХОРОНИ ЗДОРОВ'Я УКРАЇНИ

вул. М. Грушевського, 7, м. Київ, 01601, тел. (044) 253-61-94, E-mail: moz@moz.gov.ua,
web: <http://www.moz.gov.ua>, код ЄДРПОУ 00012925

Даниленко
05.12.23

№ _____

На № _____ від _____

ДУ «Київський обласний центр контролю та профілактики хвороб Міністерства охорони здоров'я України»

Управління містобудування та архітектури Білоцерківської міської ради Київської області
bc_architect@ukr.net



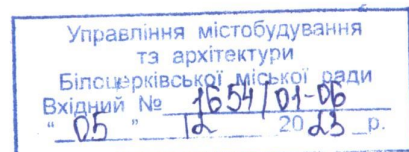
Міністерство охорони здоров'я України просить розглянути та надати зауваження і пропозиції до Управління містобудування та архітектури Білоцерківської міської ради Київської області (в копії на електронну адресу: seo@moz.gov.ua) до проектів документів державного планування «Генеральний план м. Біла Церква», «План зонування території (зонінг) м. Біла Церква» та звіту про стратегічну екологічну оцінку.

Зазначені документи розміщено за посиланням: https://drive.google.com/drive/folders/1x2YLy1zmrWake0Hz_d_RmTKp6oyBHTTr5?usp=drive_link

У разі необхідності отримання додаткових матеріалів просимо звернутись до виконавця у замовника (зазначено у листі замовника та повідомленні про оприлюднення).

Директор Департаменту громадського здоров'я

Олексій ДАНИЛЕНКО



АСУД "ДОК ПРОФ З"
Міністерство охорони здоров'я України
26-04/35209/2-23 від 01.12.2023
Підписання КЕП Даниленко Олексій Миколайович
3FAA9288358EC0030400000082B23100EB9BB500

Міністерство охорони здоров'я України
26-04/35209/2-23 від 01.12.2023

