


До оприлюднення  
В. Кошель



## ПРОЕКТ

Автор проекту  
Міський голова  
Г. Дикий


Про розроблення детального плану території  
секторів № 210, 212, 213, 214, 215 міста Біла Церква  
орієнтовною площею 252,7 га

Розглянувши подання міського голови, відповідно до Закону України «Про місцеве самоврядування в Україні», ст. 16, ч. 8 ст. 19 Закону України «Про регулювання містобудівної діяльності», п. 36 Положення про містобудівний кадастр, затвердженого постановою Кабінету Міністрів України від 25 травня 2011 року № 559, міська рада вирішила:

1. Розробити детальний план території секторів № 210, 212, 213, 214, 215 міста Біла Церква орієнтовною площею 252,7 га згідно з додатком.
2. Управлінню містобудування та архітектури Білоцерківської міської ради виступити замовником детального плану території, зазначеного в пункті першому даного проекту рішення.
3. Контроль за виконанням даного рішення покласти на постійну комісію Білоцерківської міської ради з питань земельних відносин та земельного кадастру, планування території, будівництва, архітектури, охорони пам'яток, історичного середовища та благоустрою.

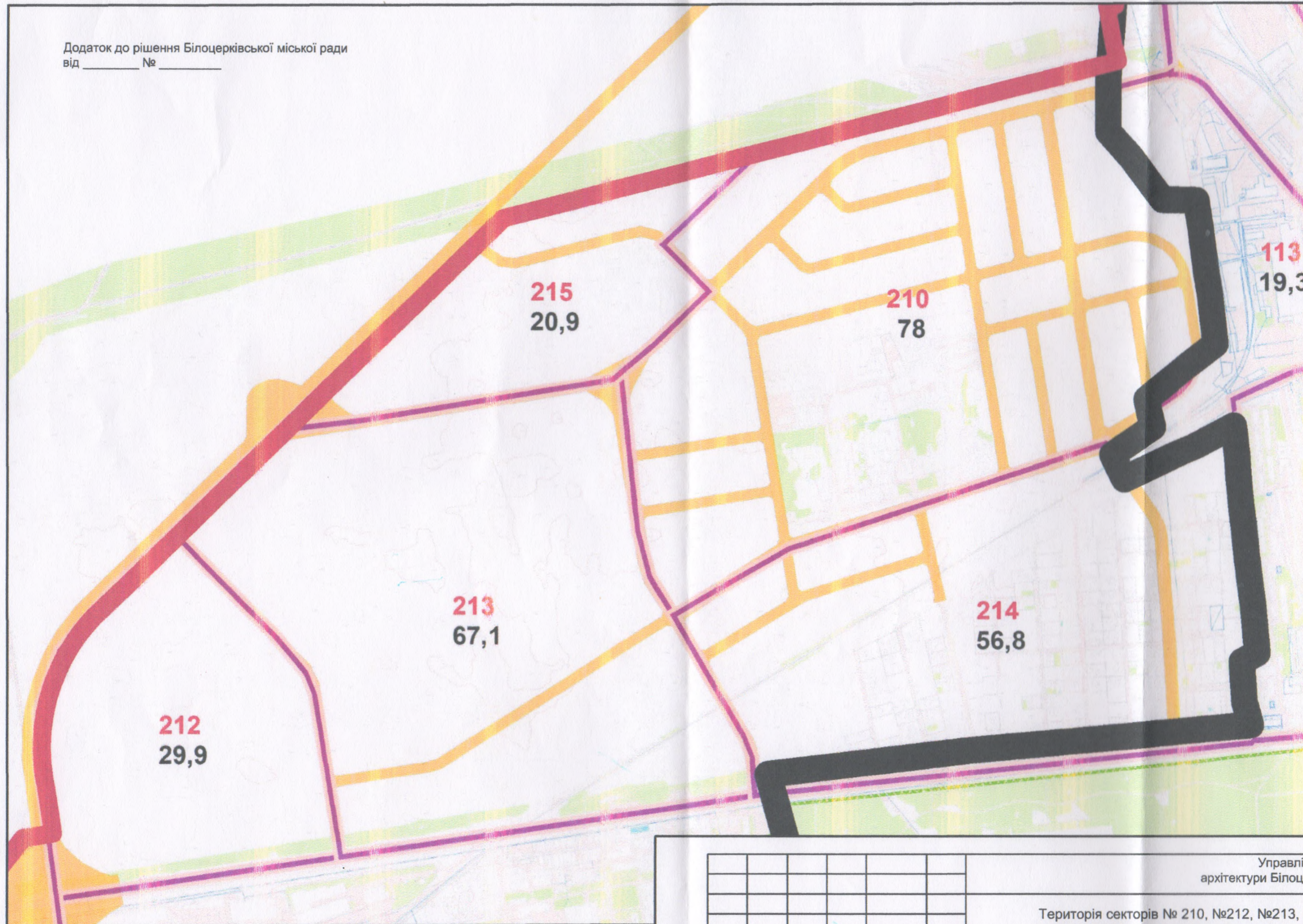
Міський голова

Г. Дикий





Додаток до рішення Білоцерківської міської ради  
від \_\_\_\_\_ № \_\_\_\_\_



В.п. начальника управління містобудування та архітектури  
Білоцерківської міської ради



С. Павлова

Управління містобудування та  
архітектури Білоцерківської міської ради

Територія секторів № 210, №212, №213, №214, №215  
міста Біла Церква, орієнтовною площею 252,7 га

зміни	кільк.	арк.	№ док.	підпис	дата	Стадія	Аркуш	Аркушів
Виконав				Тетерук І.М.	VIII.18		1	1
Перевірив				Глухова Г.В.	VIII.18			
Викопіювання зі Схеми розбіжності та невідповідності з питань використання земельних ділянок для містобудівних потреб (додаток до рішення Білоцерківської міської ради від 21 червня 2018 року № 2433-53-VII)						Служба містобудівного кадастру Управління містобудування та архітектури Білоцерківської міської ради.		